Generated by Foxit PDF Creator © Foxit Software
http://www.foxitsoftware.com For evaluation only.

КАЗАНЬ

КОСМОПОИСК

Исследование аномальных явлений в ТАТАРСТАНЕ

Generated by Foxit PDF Creator © Foxit Software
http://www.foxitsoftware.com For evaluation only.

Казань-Космопоиск

Линия приема сообщений от очевидцев:

8-950-311-39-77

Наш сайт: www.kazankosmo.ru

Generated by Foxit PDF Creator © Foxit Software
http://www.foxitsoftware.com For evaluation only.

Камень Акташ

Весной 2009 г. одной из сотрудниц РО «Казань-Космопоиск» была обнаружена интересная статья в первом номере журнала «Научный Татарстан» за 2009 г. Статья Завгаровой Ф. была посвящена деревне Казаклар Выскогорского района РТ. В материале упоминался камень Акташ, который заинтересовал исследователей РО «Казань-Космопоиск». Про него было сказано следующее: «Географически камень Акташ расположен неподалеку от деревни на холме под названием Ташамышка. Это типичный для данной местности известняк. Единственное отличие - это наличие множественных сквозных дыр. Счита-ется, что это место погребения предков. Традиционно там оставляют деньги перед уходом. Говорят, что ничего нельзя брать с Акташа и с мест рядом с ним, даже ягоды, так как можно умереть. Считается, что этот камень исцеляет и исполняет желания».

В связи с данной информацией был подняты другие источники, из которых выяснилось, что история деревни Казаклар (ранее – Уразлы) уходит в глубь веков, и началась еще задолго до того, как Иван Грозный покорил Казань (1552 г.). Обнаруженная нами информация заинтересовала нас еще больше: «…в Казакларе всегда с трепетом относились к камням. С ними связаны два святых места - Ташамыш и Акташ. Особенно интересно второе: Акташ так и переводится - Белый камень. Местные старушки верят, что это обломок священного камня Каабы, что находится в далекой святой Мекке. Поэтому Белый камень считается святым, он вроде оберега жителей села. Если кто захочет сдвинуть камень с места, у того отсохнет рука или он даже может умереть, если не он сам, то его близкий родственник. Говорят, такие случаи бывали. Здесь когда-то хотели разработать каменный карьер, но каждый раз происходили какие-то необъяснимые явления. Только ковш экскаватора касался поверхности камня, как у него сразу глох двигатель. А у трактора слетала гусеница... Каменоломню все же заложили - камень здесь и вправду отличный, - но в другом месте, примерно в 6 километрах от села».

26 апреля 2009 года группа «Казань-Космопоиск» выехала в деревню Казаклар Высокогорского района Республики Татарстан. Камень Акташ удалось найти достаточно быстро – он оказался на окраине деревни, на холме. Его не видно ни с трассы, ни из самой деревни. Когда мы уточнили у местных жителей местонахождение камня, то приготовились к серьезному пешему походу. Мы стали подниматься на холм по колее, свернули вправо. По пути нам встречались небольшие камни, но на Акташ они не были похожи. Внизу осталась долина местной речушки, уходящая вдаль. Мы шли все выше, надеясь найти признаки святого места, тропинку, приношения…

Оказалось, что это всего лишь обычный холм, на котором часто пасли коров. Но вскоре был обнаружен слева некий объект, возвышавшийся на фоне остального пейзажа. Действительно, это и был Акташ – Белый камень.

Большой кусок белого известняка с отверстиями на поверхности, слегка покрытый мхом. Несмотря на то, что еще не появилась первая зелень, открывшийся вид с камнем уже производил впечатление. Когда мы его осмотрели, то стало ясно, что в статье журнала «Научный Татарстан» было допущено пару неточностей.

Во-первых, холм Ташамыш(ка) остался справа, через овраг – то есть Акташ на нем не находится. А на Ташамыше мы увидели старое деревянное ограждение, за которым, возможно, были остатки древних захоронений.

Во-вторых, на Акташе действительно есть темные множественные отверстия, вызванные эрозией известняка от ветра и дождя. Но только одно из них сквозное. Оно находится в верхней части камня, самое крупное и… искусственное. Судя по всему, его когда-то специально просверлили – уж слишком правильным оно выглядит. Через него интересно смотреть на небо или на долину, возникает мысль, что это отверстие не просто так – может быть, это местный Стоунхендж? Для того, чтобы заглянуть в отверстие нужно присесть. Через него мало что видно, но можно

Generated by Foxit PDF Creator © Foxit Software
http://www.foxitsoftware.com For evaluation only.

поймать участок неба над горизонтом. «Глаз» Акташа направлен на северо-восток, 60˚ (если смотреть в сторону деревни).

При сильном ветре благодаря отверстию здесь могут возникать различные звуки. Так же на нем были замечены другие следы человеческой деятельности: в двух-трех местах кто-то пытался выцарапать русские буквы – возможно, что инициалы или часть имени.

Камень неправильной формы с наклоном влево (если смотреть со стороны деревни), высотой примерно 70-80 см. Возможно, что он издали местному населению напоминал надгробный древний памятник, поэтому к нему такое уважение. Так же возможно, что почитание возникло из-за того, что кроме него в округе больше нет таких внушительных камней. Причем неизвестны его истинные размеры – ведь никто не смог его выкопать. Может быть, это всего лишь вершина «айсберга» - неизвестно, сколько его еще под землей.

Нами был замерен как окружающий радиационный фон, так и самого камня. Он оказался в норме – 12-14 мкР/ч (дозиметр РАДЭКС РД1503). Биолокация камня показала отсутствие сильной, активной энергетики - энергетический фон был спокоен и соответствовал известняковой породе камня. У камня находилось три человека в течение получаса. За это время никто не почувствовал ничего особенного, но прикасаться к камню без особой необходимости опасались. Рядом с камнем не было замечено каких-либо предметов или иных признаков, говорящих о том, что это объект поклонения (к примеру, деньги). Хотя это может ничего не значить – ведь перед Белым камнем, прежде всего, читают особую молитву, просят здоровья или счастливой дороги.

При подъезде к деревне Казаклар с левой стороны открывается вид на местную каменоломню. При этом вспоминается легенда о том, что в свое время эту выработку не удалось организовать там, где сейчас стоит Акташ, потому что возникали проблемы с техникой. Сегодня каменный карьер активно разрабатывается за 6 км. от деревни, находится рядом с трассой, в работе используется современная техника и судя по всему подобных проблем здесь не возникает.

В последние годы этнологическая наука заинтересовалась таким разделом культуры, как культ народных святынь, народных верований, связанных с ними, особым мировоззрением, отраженным в них. В татарской народной культуре к разряду природных святынь можно отнести родники, озера, холмы, камни, деревья, овраги. Природные святыни различаются в зависимости от географических и природных особенностей мест компактного проживания татар, например, у татар Приуралья по большей части встречаются культовые камни, святые озера, а татары Заказанья в разряд святых чаще относят родники, определенные деревья, холмы, овраги. Так как в целом культ каменных святынь татарам Заказанья не свойственен, поэтому с уверенностью можно говорить о локальной специфике почитания здесь святых камней по сравнению с традицией других фольклорно-этнографических регионов.

В нашем случае, камень Акташ служит для деревни оберегом и местом поклонения. Возможно, что когда-то очень давно язычество переплелось с исламом. Тем более, что деревня Казаклар расположена недалеко от марийских лесов, где язычество более развито. То, что это не метеорит, а тем более не обломок священного камня Каабы из Мекки – это сразу понятно. Но для местных жителей это не имеет особого значения – ведь эти места связаны, прежде всего, с памятью их предков. И Белый камень является символом этого места.

РО «Казань-Космопоиск» ничего аномального, или выходящего за рамки нормы, выявлено не было.

Generated by Foxit PDF Creator © Foxit Software
http://www.foxitsoftware.com For evaluation only.

Основной целью экспедиции в Тетюшинский район РТ было исследовать две не зарастающие деревьями поляны в заказнике «Долгая поляна». Если верить сведениям на сайте Команды Кочующих, то «если смотреть из деревни в сторону Волги, на двух отрогах так называемых "Тетюшских гор", относящихся к Приволжской возвышенности и спускающихся к реке, находятся две большие поляны - одна в форме прямоугольника, другая - пятиугольная. Удивительные вещи происходят на этих полянах. Несмотря на соседствующий вокруг лес, эти поляны уже несколько веков не зарастают. Также не прижились здесь недавно высаженные местным заказником в порядке эксперимента саженцы. На этих полянах "зашкаливают" магнитные приборы, сбивается ход часов, непонятным образом исчезают заснятые кадры из цифровых фотоаппаратов. Солнечных дней здесь не меньше, чем в Сочи или в Кисловодске. Если даже вокруг тучи, то над поляной небо хоть на короткое время разверзается и пропускает лучи небесного светила. Но самое главное - человек, попадая сюда, физически ощущает тепло и спокойствие. Здесь выравнивается артериальное давление, исчезает душевная сумятица, успокаивается сердце, быстрее заживают раны, уходят простудные заболевания. По рассказам специалистов, именно на эти поляны опираются своим основанием энергетические столбы, уходящих в космос».

Данная информация нас очень заинтересовала, и нам захотелось ознакомиться с этим местом, а также заодно осмотреть Сюкеевские рудники, которые находятся на высоком берегу Волги недалеко от Долгой поляны.

Кроме этого, мы хотели провести ночные наблюдения в этом районе в надежде, что подтвердится июньская активность НЛО.

Когда мы готовились к поездке, никто даже не думал и не гадал, что благодаря полученной информации она отчасти станет продолжением предыдущей экспедиции в Спасском районе РТ.

Экспедиция в Долгую Поляну

12 июня 12 июня 2009 г. группа в составе восьми человек выехала из города в 10-м часу утра. Уже через полтора часа прибыли в Долгую поляну. Проехав через деревеньку в одну улицу, увидели двухэтажный особняк в псевдоготическом стиле с башенкой. Не смотря на то, что был выходной день, нас приветливо встретила Татьяна Владимировна Железнова (научный сотрудник усадьбы-музея) и любезно согласилась провести небольшую экскурсию по усадьбе.

У крыльца открывается такой чудесный вид на Волгу, что только ради этого сюда стоило приехать. Скамейки под 200-летней сосной обращены на противоположный берег, на котором далеко белеет минарет музея-заповедника Болгар.

Едва переступив порог дома, мы почувствовали прохладу – это было приятно после жары на улице. На нас с портрета, что стоял на камине в пустой комнате, молча взирала Елизавета Молоствова – хозяйка усадьбы, которая пыталась до последнего сберечь ее. Портрет был написан с фотографии не так давно. Татьяна

Generated by Foxit PDF Creator © Foxit Software
http://www.foxitsoftware.com For evaluation only.

Владимировна рассказала нам про историю имения, про судьбу четы Молоствовых, про символ вечной любви – лиственничную аллею – 468 деревьев, а также многое другое, о чем распространяться не буду, чтобы не загромождать отчет. Всю подробную информацию можно найти в Интернете.

После ее рассказа мы разбрелись по пустынным комнатам особняка, где все говорило о незаконченном ремонте… Мебели не было совсем, если не считать рабочего стола Татьяны Владимировны. О старинных временах напоминал «родной» паркет и деревянная лестница на второй этаж. Стоя на балконе второго этажа, Татьяна Владимировна показала нам как раз те самые не зарастающие поляны, которые прославились своими необычными свойствами. Исследовать их было нашей целью. Две разные поляны, две разные дороги.

Первым делом мы отправились на поляну под названием Кроличья. Как оказалось, поляна достаточно долго эксплуатировалась людьми: здесь косили и разводили кроликов. Отсюда и такое название. Но вот почему там не растут деревья? И откуда повышенный электромагнитный фон? Нам предстояло это выяснить, и, закинув рюкзаки на плечо, мы зашагали через деревню по заросшей тропинке через лес, которая давние времена была дорогой.

Залитый солнцем прямоугольный участок в окружении леса – такой перед нами предстала Кроличья поляна. Чем дальше мы шли, тем выше становился уровень поляны – с ее самой высокой точки был хорошо видна сама усадьба. Известно, что попытка высадить здесь в конце 1990-х гг. яблони, несмотря на соблюдение всех правил (вплоть до удобрения почвы) закончилась неудачей: саженцы погибли. Однако, что первым бросилось нам в глаза, так это 2-3 очень старых пня – то есть деревья здесь действительно когда-то росли, а этот участок был расчищен людьми от леса. Кроме этого, мы обнаружили, что сам лес потихоньку наступает - по краям поляны уже растут еще очень маленькие, но самые настоящие деревья: дуб, американский клен, и др. Через два-три года это уже будет заметно и из самой усадьбы.

Растений на самой поляне – множество: полянки с земляникой, мышиный горошек, одуванчики, а так же прочие, в том числе лечебные растения. Края поляны обрамляли собирающиеся вот-вот распуститься липы. Размеры растительности не выходили за рамки нормы.

Площадь поляны составляет около 15000 кв. м., длинная сторона составляет 310 м., короткая 50 м. Замеры на радиационный фон дозиметром РАДЭКС-РД1503 показали, что фон в пределах нормы. По краям поляны он составлял 14 мкР/ч, а в центре – 17-18 мкР/ч. Поляна замерялась прибором на основе датчика Холла для обнаружения магнитных составляющих. По всему периметру поляны показания прибора оставались в норме, прибор показывал естественный условный ноль. При приближении к середине поляны показания начали увеличиваться и достигли 30 единиц от нормы, что свидетельствовало о завышенном магнитном поле N-полюса. Возле самого дома Молостовых показания прибора составляли около 0. Кроме того, на поляне несколько раз сработал ИК-датчик. На фотографиях, сделанных после срабатывания, ничего аномального обнаружено не было. Справедливости ради, стоит отметить, что снимки были сделаны спустя некоторое время после срабатывания ИК-датчика.

На территории заказника Долгая Поляна имеются 3 вида лечебных глин: белая, серая и красная. Именно красная глина присутствует на поверхности Кроличьей поляны. Красная глина обладает таким цветом из-за рассеянной в ней примеси минерала гематита; кроме того, она содержит алюмосиликаты, то есть алюмокремниевые соединения магния, железа, калия и меди. Оксид железа (Fe2O3), составляет 5-8% от общей массы. Возможно, именно наличие красной глины с ее характерным составом явилось причиной завышенного электромагнитного поля в этом месте.

После изучения Кроличьей поляны мы вернулись в усадьбу, и нашли родник «Елизавета», названный так в честь хозяйки усадьбы. Обустроенный в 2006 г. сотрудниками заказника «Долгая поляна» он помог нам освежиться и получить новые силы, чтобы осмотреть вторую поляну.

Путь туда лежал через знаменитую лиственничную аллею – казалось, что она никогда не кончиться. Идти по ней было приятно и легко. Несмотря на сильную жару, здесь было прохладно, и в ветках деревьев шелестел ветерок. После того, как дорога свернула вправо и

Generated by Foxit PDF Creator © Foxit Software
http://www.foxitsoftware.com For evaluation only.

кончилась аллея, мы вышли на грунтовую дорогу, а затем обнаружили ту самую пятиугольную поляну. Хотя, когда мы увидели ее размеры – до 200 000 кв. м., это было больше сравнимо с полем, на котором были высажены деревья разных видов. Вдоль дороги слева появился деревянный забор, и табличка услужливо сообщила, что здесь находится «Дендросад Тетюшского лесхоза. Год закладки (?) 2000». Итак, легенда о не зарастающей пятиугольной поляне тихо рушилась на наших глазах…

Пройдя до края поляны (а это примерно 750 м. от конца лиственничной аллеи), мы обнаружили спуск к воде и к штольням с крутого берега Волги. Но штольни входили в планы завтрашнего дня, и мы вернулись обратно в усадьбу.

Ночь с 12 на 13-е июня Думаю, что немногим исследователям доводилось провести целую ночь в самом настоящем старинном «доме с привидением». Но нам повезло. Татьяна Владимировна была настолько любезна, что разрешила переночевать нашей группе в самой усадьбе. Причем здесь привидения? Считается, что усадьба сохранилась столько лет прежде всего благодаря стараниям ее хозяйки – Елизаветы Молоствовой – она вложила в усадьбу свою душу в буквальном смысле этого слова. Ее дух присутствует в здании и летает по аллеям парка…

Из «Литературной газеты» (источник: http://www.lgz.ru/article/6892/):

«Местный старожил дед Яков стал моим первым гидом. Это согбенный тяжестью лет старичок, ему за девяносто: «Мёд со своей пасеки выручает...» Опирается при ходьбе сразу на два батожка. Борода у него белая, пышная. Смотрит с хитрым внимательным прищуром серых глаз. Говорит неспешно тихим скрипучим голосом:

- В этом особняке жила барыня Молоствова, - рассказывает. - Душа её до сих пор является. То белой голубкой прилетает, то призраком бродит по аллеям, а то мелькает тенью в верхних окнах. Бывает, что во время летней грозы свет отключится во всём селе и щелчки раздаются по домам, а из шпиля башни вылетают огненные шары. Однажды! во время страшной грозы на Верхнем пруду вода поднялась столбом высотой до десяти метров, чуть деревню не затопило.

Как сохранилась усадьба? Её, по рассказам местных жителей, будто бы оберегает призрак барыни. Он и поныне по ночам бродит по комнатам особняка.

- Не веришь? - дед испытывающе покосился на меня. - Оставайся на ночь в особняке, увидишь. Её звали Елизавета Владимировна Молоствова. ...1936 год. Её последний июль. Многолетние переживания, которые пришлось перенести после революционных событий, не прошли бесследно».

Нас разместили на втором этаже особняка. Здесь было теплее, по сравнению с первым, с балкона открывался чудесный вид на Волгу и лес. Наиболее уставшие разместились в комнатах пораньше, остальные до часу ночи на

улице наблюдали за ночным небом. На первом этаже, рядом с портретом Елизаветы Молоствовой, был установлен на всякий случай ИК-датчик. Как говориться, а вдруг….

Лично мне засыпалось не очень, что не удивительно – я редко сплю нормально в поездках и экспедициях. Ярко-желтая луна смотрела в окно комнаты с балконом, тихо молчал темный лес. Снизу доносились голоса пришедшей молодежи из деревни – тоже полюбоваться природой. Потом все стихло, но сам дом постоянно звучал – в совершенно пустых комнатах звук не встречал препятствий – шелест спальников, шаги, голоса присутствующих в нем людей… После 12-ти, взяв фонарик, и наивно думая, что мои шаги не слышны, я прошлась по дому в надежде встретить привидение… Но судя по всему, дух Елизаветы был спокоен и благосклонен к нам. Немного не по себе было в комнате с ее портретом – она смотрела с него как живая. Кому-то казалось, что она меняет выражение лица, другим – возраст…

Но у некоторых участников экспедиции сложилось мнение, что здесь присутствует дух прежде всего не женщины, а мужчины – хозяина… ИК-датчик так и не сработал.

13 июня Завтрак, утренняя чашка кофе (у кого чая), неторопливый разговор, обсуждение прошедшей ночи, появление Татьяны Владимировны. «Вам здесь не понравилось?!» - расстроилась она, узнав, что у нас изменились планы и вторую ночь мы здесь уже ночевать не будем. Наоборот, очень понравилось! Ночь в доме с привидением – это здорово! Будет что вспомнить! Татьяна Владимировна даже удивилась, что ночь в особняке для нас прошла

Generated by Foxit PDF Creator © Foxit Software
http://www.foxitsoftware.com For evaluation only.

спокойно. Ведь на ее памяти в нем раньше ночевали другие люди и всякое бывало… В это утро нам повезло услышать подробности на эту тему.
Рассказ Татьяны Владимировны (с аудиозаписи):
- Я тоже столкнулась с таким явлением небольшим... Вот. И все не верила, не верила что есть. Ну, говорят, говорят и т.д. Думала, что дети шутят, вожатые тоже. Они ведь каждый год приезжали. (прим. - в Долгой поляне долгое время была детская здравница). А я была первый раз в жизни. И вот приехала я, продукты привезла. Лето, жарко. Как зашла, мне позвонили - к вам, говорят, приедет комиссия из РАНО. А вы, говорят, разместите их. А у нас главное на втором этаже, где первая комната, там стояли кровати, и было менее прибрано всегда. И крыша протекала. Я вхожу в эту комнату, думаю - дайка я посмотрю порядок ли там. Там еще были старые двери, они очень тяжело открывались - даже полосы на полу оставались. Это были старые двери. Я зашла туда, встала, вроде чистота, вроде порядок. И сказала: - Если вы хотите, хозяева, пусть они приезжают. Если согласны, то закройте дверь. И дверь! дверь закрылась!! У меня волосы дыбом встали. Потому что нужна для этого сила. Сквозняком она не закроется ни за что. Я ее вот так вот открыла и выбежала. Думаю, может, с той стороны кто пошутил, но с той стороны никого не было. Я сбежала вниз на кухню.
Девчонки говорят: Татьяна Владимировна, что с вами случилось? Я сказать постеснялась.
А потом, когда здесь женщины-медики были, я им экскурсию проводила, профессор меня спросила:- а здесь есть привидения?
Ну, говорю, говорят, рассказывают, встречают...
Она говорит: - а вы что, не верите?
Я опять замялась.
Она: - а вы верьте.
Я: - А почему?
Она: - видите какие стены у этого здания. Души - они не все уходят туда.
Все-таки есть такое, что-то их притягивает сюда.
А эта женщина (Елизавета Молоствова) несмотря на все, сохраняла это поместье.
После этого случая выбили окна ломом старые рамы.
Новые хотели вставить. Выбить-то выбили, а на зиму оставили все эти окна раскрытыми. У нас даже пол внизу вспучился, там паркет был лучше. И вот знаете, мне кажется, как будто что-то ушло из этого здания.
А вот вы видели балкончик деревянный - там есть резьба по дереву?
Это же работа первых реставраторов, которые были наняты здесь - узбеки.
Им сказали - покажите свое искусство, отреставрируйте вот этот балкончик. Они стали его реставрировать в своем стиле. Вы понимаете? А этот стиль видимо не приемлим здесь...
И они не могли ночевать здесь. Вот я приду утром, а они на скамеечке сидят, май месяц.
Я говорю: - А что вы?.. Я вам там камин поставила электрический, и комната у них была.
Реставратор: - а мы не можем там ночевать.
Я: - а почему?
Реставратор: - Ой, там и плач и драки.
У нас сегодня человек ушел физически... Мы его выталкивали…
Я: - Как так??!
Реставратор: - а вот пистолет на нас наставил (они сами из Фергана - у них военные действия идут).
Ну думаю, у людей... зашло на них...Вот. Но они не пили. Вот если бы пили...
Я бы так просто не задумалась. И потом когда им инструменты привезли, начали все это делать, инструменты у них все горят, ломаются, опять ремонтируют, опять смотрю встали...
Я:- Что у вас там?
Реставратор: - Вот, не работает…

Потом они вручную стали рисунки вырезать. Мастер один так порезался, что ему швы накладывали. Потом они решили так: раз ночью мы не спим, то будем в это время работать. А днем спать будем. Уж до того устали...

Generated by Foxit PDF Creator © Foxit Software
http://www.foxitsoftware.com For evaluation only.

Кроме этого, Татьяна Владимировна сообщила нам еще одну важную информацию, в связи, с чем планы экспедиции были изменены. Как оказалось, 7-8 лет тому назад, когда существовал учхоз (учебное хозяйство) около Тетюш, преподаватель техникума Александр Николаевич и охранники зернотока не раз становились свидетелями появления и зависания «тарелок». «"Тарелки" появлялись часто и улетали в сторону Волги. Это было лет 7 тому назад. Нависали, говорит, немножко повисят и улетают».

Время появления НЛО (2002-2003 гг.), их форма и характер поведения, а также направление движения в сторону Волги – все это говорило о том, что это были те самые «тарелки», о которых нам сообщили очевидцы Спасского р-на РТ. Он как раз напротив Тетюшинского р-на через Волгу. И поискам дополнительной информации на эту тему и была посвящена наша предыдущая экспедиция в мае (см. отчет).

Попрощавшись с Татьяной Владимировной (« Вы вернетесь, обязательно вернетесь! Все сюда возвращаются!»), мы направились через Тетюши в учхоз. Нашли его практически без проблем. Но мы когда туда приехали, обнаружилось, что все люди в этом месте исчезли. Лишь буренки меланхолично жевали травку… Как оказалось, все работники были на сабантуе и здесь осталось лишь пара человек. Работница нам рассказала, что учхоз здесь был давно, а сейчас это ЗАО “Стелз-Агро-Т”, филиал от Нармонки. Про случай с НЛО в 2002-2003 гг. ничего не слышала, а вот раньше «в году 1986 или 1990-м, когда молодая была, тракторист один видел. Он и сейчас здесь работает. Как будто на горизонте «тарелка» была. Ночью видели ее». НЛО появилось со стороны Бол. Тарханы. Та сторона у местных жителей считается «гнилым углом» - оттуда всегда идут дожди. На сегодняшний день никакой активности НЛО работниками замечено не было.

Если обобщить полученную нами информацию по Спасскому и Тетюшинскому районам РТ, то ситуация на данный момент получается такая (см. схему):

Если судить по архиву визитов НЛО «Космопоиска» после 2000 г., то подобные случаи с дисковидными зависающими НЛО встречались не часто: в Вологде 1 мая 2002 г. и в Геленджике 17 августа 2003 г. (зависание над морем). В прессе и других источниках дисковидные НЛО также часто упоминаются над океанами и морями, а также есть случаи зависания над Куйбышевским водохранилищем около Тольятти во второй половине XX века.

Однако не берусь утверждать, что дисковидные НЛО в нашем случае базировались в Волге (Куйбышевском водохранилище), так как к этому нет никаких доказательств.

После визита в бывший учхоз, нашей заботой стало найти последнюю цель экспедиции – Сюкеевские штольни. До самого крупного и длинного рудника добраться не удалось, а вот осмотреть рудники 2 и 3 получилось, благодаря имеющейся надувной лодке. Всерьез по ним не лазили за отсутствием специального снаряжения и экипировки. Оставили это для следующего раза.

Вечером 13-го июня вернулись в Казань.

Заключение

Историко-архитектурный и природный парк «Долгая Поляна» действительно является уникальным местом на территории Республики Татарстан. Он заслуживает постоянного научного наблюдения, изучения и охраны. Также необходимо довести реставрацию особняка Молоствовых до конца – отделка и ремонт помещений так и не были закончены. И пока здание не будет приведено в порядок, там может оставаться давящая и неприятная атмосфера. Особенно это касается первого этажа – холод в нем возможно связан с подтоплением подвала грунтовыми водами.

Проведенные нами исследования двух полян большей частью подтвердило информацию об аномальности этого места, которая имеет, скорее всего, природный характер. На Кроличьей поляне местами был выявлен повышенный электромагнитный фон, но выход из строя

Generated by Foxit PDF Creator © Foxit Software
http://www.foxitsoftware.com For evaluation only.

аппаратуры (в том числе фотоаппаратов) нами не наблюдалось. Поляна действительно на данный момент не заросла деревьями, хотя в будущем это вполне возможно.

Подтвердить или опровергнуть информацию про «энергетические столбы, уходящих в космос» пока не можем – наличие этого явления нами замечено не было. В том, что здесь бывают редкие, но очень сильные грозы было подтверждено Татьяной Владимировной. Кроме Долгой Поляны, подобное происходит в Верхнеуслонском районе РТ напротив острова Свияжск – тучи обходят это место, ну а если гроза все-таки началась, то бывает очень мощной.

Будем надеяться, что усилия Татьяны Владимировны Железновой и сотрудников заказника Долгая поляна не пропадут даром, а помогут полностью вернуть к жизни как усадьбу Молоствовых, так и сохранить богатства уникального природного парка.

Generated by Foxit PDF Creator © Foxit Software
http://www.foxitsoftware.com For evaluation only.

В конце апреля 2008 г. в «Казань-Космопоиск» поступила информация от местных туристов о том, что, проходя через лес недалеко от Айшинского лесничества Зеленодольского опытного лесхоза РТ, они обнаружили поляну, где было много согнутых и поваленных деревьев. Но кроме этого, их сильно впечатлило, что деревья на той поляне, точнее их кора, были кирпично-красного цвета. Туристы показали нам образцы коры с этим порошком. Действительно, кора была кирпично-красного цвета и на ее покрывало сухое порошкообразное вещество, которое окрасило ее на несколько миллиметров вглубь.
Установить, что это такое мы сразу не смогли и чтобы разобраться в этом случае, выехали на указанное место.

Схема местности выглядит так:

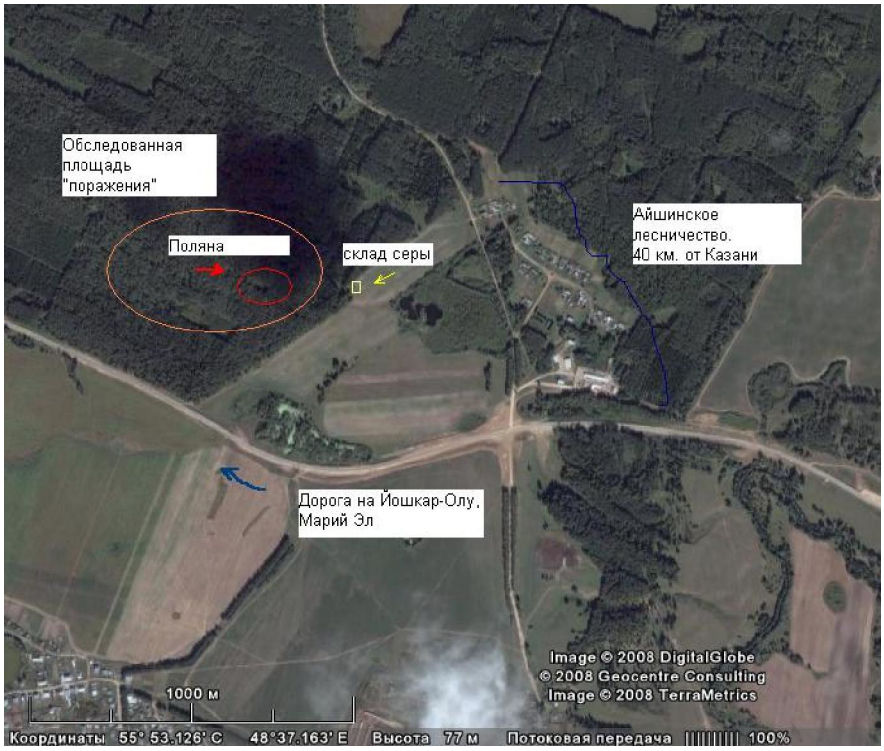

Загадки Красного леса

26 апреля 2008 г. группа «Казань-Космопоиск» в составе 5 человек выехала в Айшинское лесничество (примерно 40 км. от Казани).

Следуя указаниям туристов, мы проехали вдоль имевшегося там поля. Трудно было не заметить, что на краю поля (на границе с лесом) был разрушенный, из белого кирпича склад с мешками серы. Взяв это на заметку, мы зашли в нужном месте в лес примерно на 100 метров. Вначале ничего необычного заметно не было. Были найдены две упавшие сосны, причем достаточно свежие, т. е. деревья еще не успели засохнуть. Но тщательный осмотр показал, что сердцевина у них была гнилая. При дальнейшем продвижении в лес стали встречаться согнутые дугой деревья, которые были преимущественно лиственными (березы, липа). Сам лес смешанный – в основном сосны и березы. Кроме этого, нами были найдены также поваленные с корнем деревья, что и объяснило причину такого состояния леса - дело в том, что в прошлом летом по территории Татарстана прошел сильнейший ураган и

Generated by Foxit PDF Creator © Foxit Software
http://www.foxitsoftware.com For evaluation only.

его последствия видны до сих пор не только в лесах, но и во дворах Казани.

Деревья с красными стволами начинались уже около поляны, которая когда-то была образована вырубкой, на земле наблюдались старые следы от шин (скорее всего от грузового автомобиля). Наиболее красными были сосны, стоящие на краю поляны со стороны поля. Мы, конечно же, предполагали, что это явление может быть природного происхождения (мох или лишайник), но ставило в тупик то, что кора была «поражена» не только с севера (что характерна для мха), но и с остальных сторон света. Кроме этого, встречались стволы, где внизу присутствовал обычный зеленый мох, а выше шел красный участок. Если взять кусок коры в руки или просто прикоснуться к стволу, то на руках оставался сухой порошок, почти пылеобразный. Подобное явление было как на лиственных, так и на хвойных деревьях. В среднем, пораженный участок коры по нашим замерам составлял 3-4 метра в высоту, а то больше. Радиационный фон был в норме – от 0,8 до 0,12 мкр/ч (приборы: РАДЭКС РД1503, военный полевой дозиметр).



При дальнейшем обследовании леса было обнаружено, что деревья с красной корой на стволах были не только вблизи поляны, но простирались дальше, вглубь леса. Только концентрация красного вещества на коре была меньше – как будто его лишь слегка разбрызгали.

Мы взяли образцы коры и решили обратиться в местное лесничество в надежде, что получим обстоятельный ответ об этом явлении. Мы нашли дом лесника и показали ему кусок коры. По его мнению, это был или мох или лишайник. Но более конкретно он ответить не смог. На мой вопрос, а знает ли, он что в лесу есть участок с красными деревьями, он ответил отрицательно.

Ребята из группы также показали кору одной бабушке, которая проживала по соседству.

Она внимательно изучала экземпляр и сообщила, что с внутренней стороны коры присутствует сера, а вот по поводу красного порошка она ничего сказать не смогла.

Взяв несколько образцов коры с разных пород деревьев, мы вернулись в город, чтобы здесь, с помощью специалистов, выяснить природу этого явления.

Соответственно, у нас возникло несколько гипотез.

Наши гипотезы:

– красный порошок на коре – явление естественного, природного происхождения:

- мох;

- лишайник ;

- сухопутная водоросль трентеполия – она также создает красный налет на деревьях.

2) – возможно, что здесь данное явление произошло благодаря сере – сера молотая является важным сырьем для производства минеральных удобрений и фунгицида, применяемых в сельском хозяйстве.

Молотая сера для сельского хозяйства выпускается двух видов:

- молотая сера для опыления

- 80%-ый смачивающий порошок для опрыскивания

В основном сера используется для обработки виноградников, кустарников и плодовых деревьев, а также применяется для обработки и подкормки скота.

В нашем случае сера присутствует на коре деревьев, а также существует разрушенный склад на краю поля.

Но здесь есть один существенный момент: порошок серы светлого, а не красного цвета.

3) Красный порошок на деревьях – результат опрыскивания леса сверху каким-либо химическим составом (может быть, удобрением или средством от вредителей).

Generated by Foxit PDF Creator © Foxit Software
http://www.foxitsoftware.com For evaluation only.

Результат исследования

Чтобы установить происхождение порошка, кирпично-красного цвета на коре деревьях в Айшинском лесничестве, мы обратились в Институт экологии природных систем АН РТ в Казани, предоставив им образцы коры. В это же день нам позвонил профессор по экологии (фамилию, увы, не знаем) и сообщил, что этим порошком является один из видов накипного лишайника, который характерен для влажных, таежных лесов средней полосы России. Его присутствие в этом лесу - показатель прекрасного состояния леса. То есть никак негативных факторов здесь не наблюдается, а даже наоборот - данная экосистема в очень хорошем состоянии.

Для того, чтобы убедиться, что это живой организм мы также сделали следующее – взяли кусок коры сосны (один из образцов) и на него капнули несколько капель воды.

Изменения произошли буквально мгновенно – лишайник на этом участке набух, а также изменил цвет на более желтоватый, ярче проступили зеленые микроучастки. После того как вода испарилась (максимум полчаса), образец коры принял прежний вид.

Такова была загадка Красного леса, предоставленная нам природой.

На снимке: образец коры, с участком, который был увлажнен водой (отмечен кружочком). Видна реакция лишайника.

Generated by Foxit PDF Creator © Foxit Software
http://www.foxitsoftware.com For evaluation only.

Осмотр леса у дер. Шихазда Пестречинского р-на РТ.

Пару лет тому назад, в мае 2007 года, группа «Казань-Космопоиск» совершила небольшую экспедицию в лес около деревни Шихазда Пестречинского района РТ.
Тогда поводом послужила информация о том, что в 1990 г. мальчик оказался на борту НЛО. Когда его вернули назад, у него обнаружился провал в памяти на этот период времени. После снятия специальной «защиты» (блокировки) памяти представителем группы «Окно» (С. Н. Попов), удалось узнать подробности его полета на НЛО. Мальчика попросили рассказать о возможных местах посадок «тарелок». Тот сказал, что смотрел на землю с большой высоты, поэтому ему трудно было определить, но он помнит карту, которую ему показывали инопланетяне. И один из участков на краю леса рядом с деревней Шихазда был отмечен как место посадки НЛО. Внизу карты зачем-то стояли две точки. Уже тогда, в конце XX века, место посадки выглядело как группа деревьев, для которой была характерна правильная геометрическая форма – «квадрат». За прошедшие годы Сергею Николаевичу Попову, контактеру и парапсихологу, который проживает в пос. Пестрецы удалось собрать более подробную информацию о пролетах НЛО над этой местностью и отметить их на карте.

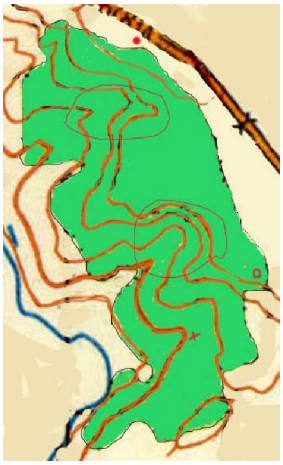

1990 - серебристый диск диаметром 30 метров, зависал над с. Шигалеево на высоте 100 метров через полчаса улетел в указанном направлении.
1990 - огненный шар диаметром 10 метров завис над моим домом на высоте 20 метров, я потом нашел отпечаток на склоне на траве.

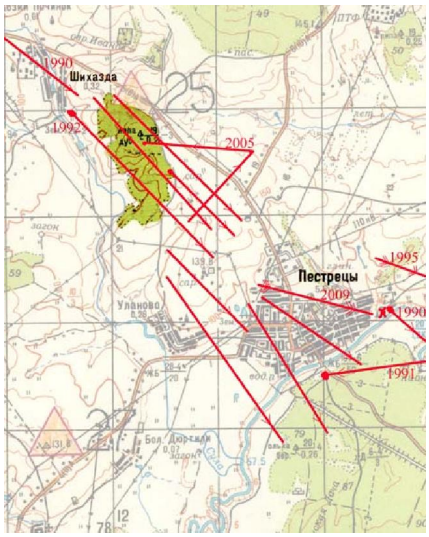

1991 - огненный чечевицообразный объект диаметром 100 метров пролетел на высоте 200 метров и опустился в указанном месте.
1992 - дымчатая тарелка с бортовыми огнями диаметром 100 метров поднялась в районе кладбища дер. Шихазда на высоту 300 метров и улетела в указанном направлении.
1995 - светящийся шар диаметром 20 метров, с двумя конусами света позади, летел на высоте 50 метров, была возможность наблюдать его сзади.
2005 - металлический дискообразный объект диаметром до 50 метров с огнями по периметру. Летел на высоте 50 метров, когда навстречу ему на поле выбежали люди, остановился (завис), а потом улетел в указанном направлении.
В остальных случаях шары от 5 до 20 метров в диаметре разной расцветки низко летящие с разной скоростью

Целью этой экспедиции стал подробный осмотр всего леса, особенно тех участков, которые отметил на другой схеме леса Сергей Николаевич Попов. Правда, ситуация во время поездки несколько изменились.
Комментарии к карте:
Красная точка - беседка и бункер (около автотрассы)
Кружок - искривленные деревья, место старой посадки НЛО (экспедиция в 2007 г.).
Крестик – воронка с ручьем в овраге.

Отчет
6 сентября 2009 г. группа «Казань-Космопоиск» выехала из Казани. Беседка около леса служила ориентиром для сбора участников разведпоездки. В этом месте мы встретились не только с Сергеем Николаевичем Поповым, но и с Шаукатом Минневалиевичем Аюповым –

Generated by Foxit PDF Creator © Foxit Software
http://www.foxitsoftware.com For evaluation only.

лесничим Пестречинского района РТ. Благодаря последнему мы узнали, что совсем недавно, буквально месяц назад (получается, что в начале августа), произошел новый случай наблюдения НЛО: над лесничеством завис крупный объект. Дело было вечером, наблюдали это

2-3 человека, женщины, которые испытали сильное потрясение от увиденного. Поэтому мы решили после осмотра леса заехать в лесничество и опросить очевидцев.

После встречи с лесничем мы направились в южную часть леса. Сергей Николаевич, сотрудник группы «Казань-Космопоиск», указал нам на заслуживающий внимания участок: это было рядом с тем местом, который мы осматривали в 2007 году. Если там были кривые деревья, то здесь картина была несколько иная. Часть старых деревьев уже спилили, оставшиеся же (дуб, клен), часто отличались уродливыми изменениями в нижней части ствола. «Раздутость», большое количество мелких дупл, и даже врастание одного дерева в другое!

Также было замечено наличие «розеток» в лесу – то есть деревья, растущие от 3 до 6 штук сразу. Сергей Николаевич, чтобы почувствовать особенность этого леса, посоветовал встать в центр одной из «розеток» и прислушаться к себе. Я выбрала тройной дуб, который по идее должен давать энергию. Достаточно быстро я поняла, что у меня начинается сильная головная боль, которая, пульсируя, отдавала в верхнюю часть черепа и меня стало клонить ко сну. То есть дубы высасывали силы, действовали негативно. Во время дальнейшего продвижения по лесу (а нас в тот момент было четверо), трое из нас однозначно чувствовали давление на голову, боль, которая даже отдавалась в зубах. Страха не было. Мы прошли вниз по склону оврага, где была найдена небольшая воронка (скорее всего, естественного происхождения), на дне которой еле-еле пробивался родник, но спустя несколько метров ручей уже набирал силу. По словам Сергея Николаевича, именно сюда его тянуло долгие годы, но он остерегался ходить сюда один. В этом месте оба дозиметра (ДБР 25 и РД1503), на удивление согласованно показали одну и ту же отметку – 14 мкР/ч. Это не превышает норму, но показания не колебались даже на единицу, в отличие от других мест. Рядом с родником – небольшая полянка, сломанные и поваленные деревья нами отмечены не

были, растительность на поляне тоже в норме. Кроме этого, во время биолокации было замечено не совсем обычное в моей практике явление – у родника обе Г-образные рамки синхронно повернулись вправо, как бы указывая на что-то. Подобная ситуация с рамками повторилась чуть позднее, на краю леса, около муравейника. Обе рамки показывали вправо. Муравейник в лесу был едва ли не единственным проявлением жизни в этом странном месте. В несколько давящей тишине только пару раз мы услышали голос птицы.

Что означают две точки у южного края леса – пока неизвестно и вряд ли мы когда-нибудь это узнаем. В этом месте проходит грунтовая дорога, разделяющая поле и лес, потом само поле, которое пашется каждый год, и вдалеке, метров 500 от леса, имеет быть свалка отходов.

Как сообщил Сергей Николаевич, участок трассы, проходящий мимо этого леса на Пестрецы, является достаточно опасным, несмотря на то, что он прямой и имеет

Generated by Foxit PDF Creator © Foxit Software
http://www.foxitsoftware.com For evaluation only.

хорошее покрытие. Его знакомый перевернулся здесь на машине без всякой причины. Причем кроме него на трассе в тот момент никого не было. Также четыре автомобиля стали участниками одного крупного ДТП, и т. п.

В лесничество мы в тот день не поехали, поскольку было маловероятно, что в нем есть очевидцы – обычно на выходные все уезжают в город. Из-за неважного самочувствия, причиной которого был визит в лес, мы решили прервать поездку и вернулись в город. На следующий день состояние здоровья нормализовалось.

Заключение

В результате данной поездки возникло больше вопросов, чем ответов. Единственное, что ясно – нужно продолжать собирать информацию об аномальных явлениях этого района, и в следующий раз будет необходимо осмотреть те участки леса, которые обведены на рисунке Сергея Николаевича. Вполне вероятно, что здесь наблюдается воздействие некой геопатогенной зоны, которая могла возникнуть:

- вследствие деятельности НЛО (база);
- вследствие природных процессов (геология).

Generated by Foxit PDF Creator © Foxit Software
http://www.foxitsoftware.com For evaluation only.

НЛО над Свиягой

16 июля 2005 года группа «Казань-Космопоиск» выехала на реку Свиягу. Интерес к данной местности, если верить данным очевидцев, объяснялся некоторой активностью НЛО в районе, в который определяется такими объектами как река Свияга, мост через Волгу, остров Свияжск и район г. Зеленодольска. Ярким свидетельством стал рассказ Вячеслава С., физика по образованию, про появление НЛО в конце августа - начале сентября 1997 года. Тогда группа отдыхающих расположилась на правом, высоком берегу Свияги. Оттуда открывается хороший обзор на противоположный берег. Время было уже около 10 часов вечера и достаточно стемнело, когда 11 человек стали очевидцами вертикального взлета большого, сферической формы, около 300 м. в диаметре, объекта из-за -, а может даже, из самой Свияги. Расстояние до него было около 5 км. Сначала объект поднялся вверх до определенной высоты, причем больше всего поразило, то, что от него исходили 8 белых, светящихся лучей, голубовато-зеленоватого холодного оттенка. Далее он начал движение по горизонтали и лучи «света» вслед его движению сначала изогнулись, а потом «отпали», растворившись воздухе. НЛО улетел в сторону Зеленодольска, оставив потрясенных очевидцев, которые на протяжении всего действа, не сказали ни слова, хотя оно продолжалось не меньше пяти минут. После того, как эмоции немного улеглись, примерно часа через два, в полночь, объект вернулся, сопровождаемый лаем собак и волнением других животных из соседней деревни. От него опять исходили лучи, и он двигался по направлению к очевидцам, которых уже стало больше. Люди пришли в ужас, увидев, что НЛО ими заинтересовалось, но в последнюю минуту, решив, что они не заслуживают дальнейшего внимания, оно улетело. Поэтому в этой экспедиции ставилась задача знакомства с местностью, опрос жителей. В течение дня был изучен участок в 10 км. по обеим сторонам Свияги ниже моста. Поскольку Свияга является правым притоком Волги и впадает в нее в 37 км выше г. Казани, в результате заполнения Куйбышевского водохранилища в приустьевом участке этой реки образовался Свияжский залив. Устьевой участок Свияги изобилует островами, которые выполняют исключительно важные экологические функции в интразональном ландшафте. Русло реки извилистое, на отдельных участках подвержено деформации. Правый берег высокий, холмистый, с него хорошо просматривается залив и противоположный, более низкий берег реки. С той стороны в 1997 г., если верить показаниям очевидца, и взлетел НЛО. При изучении этого берега выяснилось, что от железнодорожного полотна на несколько километров тянется малолюдная болотистая местность, пересеченная лишь насыпной грунтовой дорогой к деревне Б-о. По этой причине только небольшая площадь отведена под поля. По мнению Вячеслава С., тогда до объекта было около 5 км. Соответственно, сориентировавшись на местности, можно сказать, что появление НЛО из самой реки (залива) маловероятно. Потому что ширина залива меньше этого расстояния, имеются островки, глубина для такого объекта (300 м. в диаметре) небольшая, преобладающая глубина на плесах 2-4 м. Возможно, что объект тогда нашел удобный для себя участок на болотах. Местность на берегах мало заселена, в основном преобладают дачи. Люди же слывут не очень приветливыми, наверное, потому, что на берег приезжают много городских, чтобы провести время. Так же было замечено, что через эту местность пролегает авиатрасса. Самолеты могли ввести в заблуждение людей в некоторых случаях, и так же привлечь внимание НЛО. Интересно, что через два-три дня после случая на



Generated by Foxit PDF Creator © Foxit Software
http://www.foxitsoftware.com For evaluation only.

Свияге, такой же объект видели уже над городом, в Ново-Савиновском районе. Создается впечатление, что он, не скрываясь, патрулировал местность, поскольку на этих маршрутах уже наблюдались НЛО. Поэтому нужно будет уточнить маршруты, выявить наиболее активную зону их деятельности, опорные пункты. За время, проведенное на Свияге (сутки), ничего примечательного, в смысле аномальности, увидеть не удалось, разве что постоянно присутствовали совершенно озверевшие полчища комаров. ;)
Руководитель группы «Казань-Космопоиск» Петрова Мария.

Generated by Foxit PDF Creator © Foxit Software
http://www.foxitsoftware.com For evaluation only.

Чупакабра уже в России?!

Дикие собаки стали пить кровь у скота.

Осенью 2008 г. жестокие нападения на домашний скот буквально потрясли некоторые районы России. Хищники приходили ночью и их жертвами становились не только овцы, но и… страусы! Не всегда сразу удавалось установить, что же это за животные и поэтому предлагались разные варианты – от рыси до куницы. Больше всего ставило в тупик то, что мясо их не интересовало – они насыщались кровью. Как ни странно, ими оказались… дикие собаки.

К примеру, в Мордовии, в селе Латышовка, уже в сентябре пострадало 80 овец. Уже тогда, по словам хозяев погибших овец, было замечено, что собаки не забирали с собой добычу, а пили овечью кровь. Охотники пытались уничтожить стаю, но это не удалось.

Примерно в это же время фермеры Багратионовского района Калининградской области России с ужасом обнаружили, что свора собак, ранее совершавшая нападения на овец в соседних поселках (погибло около пятидесяти голов), выбрала на этот раз своей жертвой страусов, которых разводили в пос. Малое Отважное.

Илья Моргунов, родственник пострадавших фермеров, провел свое независимое расследование. Он знает как минимум о шести случаях нападений диких собак на домашних животных в трех ближайших поселках. Он утверждает, что собаки охотились по каким-то странным законам:

- Именно в ночь со среды на четверг в течение шести недель были задраны животные. Их не интересовали птицы. Их интересовало нечто более серьезное. А именно то, что им было необходимо тренироваться по отработке инстинктов.

В начале октября подобный случай был зарегистрирован уже в Татарстане, в деревне Чита Пестречинского района. Неизвестный и неуловимый хищник за пару недель убил не менее 50 баранов и овец. Местные жители тут же окрестили животное «вампиром», потому что в основном у всех жертв было перегрызено горло, а также, в некоторых случаях, когтями был вспорот живот. Количество убийств за ночь (нападения происходили ночью или под утро) могло достигать 12 голов. Судя по всему, хищник, проникнув в загон, убивал не только для того, чтобы насытиться, напиться крови, но также из-за охотничьего азарта.

В одном из случаев хищник отогнул прутья ограды загона, чтобы проникнуть туда, а вылез, перегрызя сильными челюстями одну из деревянных планок ограды. Как раз в этом месте осталась шерсть неизвестного животного, которую ветеринары Пестречинского района позже отдали на судмедэкспертизу в Казань.

Видели животное немногие, в темноте и мельком. Связи с этим описание внешности животного было очень неопределенным и расплывчатым: среднего роста, чуть больше кошки, но меньше собаки, темная шерсть, и когти, которые не вбираются и звучат «цок-цок».

Исходя из имеющихся данных замдиректор по зооветеринарной части казанского зооботсада Александр Малев предположил, что это может быть волк или росомаха. Для волка характерно перегрызание горла и охотничий азарт, но «как правило, волк в первую очередь убивает собак - а здесь не тронул».

Надеясь узнать, что за животное выступает в роли «вампира» группа «Казань-Космопоиск» выехала в деревню Чита. Исследователям удалось встретиться с Масанией Шамсутдиновой (это к ней во двор проник хищник и прогрыз дыру в деревянном заборе). Она рассказала подробности того случая.

- Я сама хищника не видела. Вышла из дому в два часа ночи. Лаяла наша собака. За кладбищем, что рядом с домом, тоже, где-то далеко, лаяли собаки. Смотрю, наши овечки спокойно лежат. Поэтому пошла спать. Утром встали в полпятого, муж вышел и сказал, что «к нам залезли, всех овечек задушили». На горле у овечек было по две дырочки от зубов и на задней части тела тоже.

Generated by Foxit PDF Creator © Foxit Software
http://www.foxitsoftware.com For evaluation only.

Из беседы с Петром Дмитриевичем Гавриловым, председателем сельсовета, стало известно, что последний случай гибели баранов был неделю назад и это больше не повторялось. По его мнению, слухи о вампире или о чем-то подобном, изначально сильно преувеличены прессой и ничего особенно в произошедшем событии нет. Животное изловить не удалось, но считается, что проблема уже решена благодаря тому, что были отстреляны дикие собаки, которые не так давно появились в деревне. Их было 5 особей, небольшого размера (меньше, чем обычная овчарка) и они составили стаю.

Их трупы были переданы ветеринарам Пестречинского района на экспертизу, где было установлено, что эти животные не были заражены бешенством.

Сотрудники РО «Казань-Космопоиск» осмотрели дом и прилегающую территорию к дому Масании Шамсутдиновой, а также загон, где были овцы. На ограде остались следы ночного вторжения – отогнутый в сторону прут и отгрызенная деревянная планка.

Дерево хранит отпечатки мелких зубов и редкие волоски шерсти. Похоже, что хищника не устроил вариант вернуться через прутья – оно пыталось прогрызть дыру побольше – может, потому что увеличилось в объеме от обилия еды (крови), а может, надеялся вытащить добычу из загона. Но времени у него хватило только на одну планку, а также погрызть боковые. Пролезая через дыру, оно зацепилось спиной за огрызок планки и оставило шерсть, которую потом собрали местные ветеринары.

Как объясняют некоторые специалисты, с одной стороны нет ничего странного, что холод и дефицит пищи погнал диких собак в села. С другой стороны, сильно настораживает и кажется аномальным их агрессивное поведение. Активность стаи проявляют ночью, днем прячутся в лес или находятся в окрестностях. Во время ночной охоты их не останавливают загоны – деревянные планки они перегрызают, а прутья отгибают. Чувствуется ум, азарт и хитрость. И полная безнаказанность. Ведь они не боятся людей. Неужели только обычное наступление осени могло толкнуть бродячих псов в разных местах на такое поведение? Ведь животные не были заражены бешенством.

Повторится ли подобное уже в этом году? Может быть, и нет. Но, учитывая случившееся, проживающим в селах и деревнях, нужно принять меры для усиления защиты домашнего скота (прежде всего, овец, баранов, коз) от возможного нападения.

Generated by Foxit PDF Creator © Foxit Software
http://www.foxitsoftware.com For evaluation only.

С 22 по 24 мая 2009 года состоялась поисково-разведовательная экспедиция РО «Казань-Космопоиск» в Спасский район РТ. Еще в прошлом году от очевидца Андрея И. была получена информация об активности НЛО в данном районе в 2002-2003 гг. В деревне Кр. Вал местные жители стали очевидцами двух случаев посадок НЛО (а точнее – зависания), а сам Андрей снял на видео светящиеся объекты около трассы. Кроме этого, он увидел дисковидный НЛО, который шел на снижение за болота. В прошлом году группой «Казань-Космопоиск» была проведена предварительная разведка местности, а на этот год была запланирована экспедиция, целью которой стало:

- осмотр окружающей местности, в том числе за болотами (где возможно село НЛО) на наличие аномалий и места посадки НЛО;
- опрос местных жителей;
- ночные наблюдения;
- тестирование приобретенной и сделанной аппаратуры.

Экспедиция в Спасский район РТ 2009 г.

Первая часть группы выехала из Казани в 19.00 часов 22 мая (в пятницу, после работы) в составе 5 человек. В субботу, ближе к обеду, ожидался приезд остальных участников экспедиции. Добрались до места назначения примерно за два часа, выбрали место для лагеря в 2,5-3 км. от деревни Кр. Вал (по прямой), недалеко от болот, за лесопосадкой. Погода днем стояла ясная, солнечная. Днем было около +10˚, ночью температура упала до +5˚. До темноты успели поставить лагерь и разжечь костер. Ближе к полуночи с северо-запада приползла большая туча, которая закрыла часть неба, через полтора часа небо очистилось.

Наблюдение в эту ночь, с 22 на 23 мая, велось из лагеря (условное обозначение – пост №2), а также в течение часа с поста №1 – около деревни Кр. Вал. На пост №1 в 23.00 часа выехало 2 человека (Андрей и Денис). Связь на этом небольшом расстоянии должны были обеспечивать рации моделей Voxtel MR200 и Roger KP-21 (частота 433 Мгц). Но что оказалось странным, уже через несколько минут с ними связаться не удалось. Впрочем, этот же неутешительный результат постиг и наблюдателей поста №1 еще в дороге. Несмотря на то, что рации были исправны, работали от свежих батареек, и местность представляла собой одни поля, связи между постом и лагерем практически не было. Даже шумов или помех. Это подтвердилось и на следующий день – через несколько сотен метров по направлению к деревне Кр. Вал связь пропадала, приходилось пользоваться мобильными телефонами.

С наступлением темноты из лагеря, на юго-западе, было замечено свечение за деревьями. Расстояние было достаточно большым. Свечение не было постоянным – время от времени гасло, потом возникало вновь. Решили замерить временной промежуток между интервалами. Но в 23.15 свечение исчезло и больше не повторялось. Вернувшиеся наблюдатели с поста №1 сообщили, что в месте свечения был виден один источник света («звездочку»), который быстро перемещался влево-вправо. Возможно, что это был трактор или иная сельхозтехника, но в любом случае было странно, что световой источник (фара?) был один. И перемещался он очень быстро, казалось, что «летал, очень низко, почти вплотную к земле», К сожалению, на сделанной видеозаписи, которая производилась на большом расстоянии от объекта, нельзя рассмотреть детали. Поэтому мы считаем, что преждевременным говорить о том, что это было НЛО.

Также благодаря наблюдению от деревни Кр. Вал, Андрею, который был очевидцем НЛО в 2002 г., удалось увидеть вдалеке столбы, которые тогда послужили ему ориентиром. То есть НЛО снижалось в районе этих столбов. При согласовании с картой было обнаружено, что в том месте находится деревня Бекетовка Ульяновской области.

Generated by Foxit PDF Creator © Foxit Software
http://www.foxitsoftware.com For evaluation only.

Во время наблюдения за ночным небом в ту ночь ребятами было замечено пара необычных явлений. Вызвало удивление появление трех «звездочек» (спутников?) которые быстро пролетели друг за другом по одному и тому же маршруту в течение… минуты. Еще больше поразило появление двух «звездочек», которые двигались навстречу друг другу. Одна шла снизу, другая сверху (если смотреть относительно горизонта). Движение было параллельным, то есть угрозы столкновения не было. Когда «звездочки» поравнялись, одна из них исчезла, а вторая стала двигаться в… обратную сторону. Для спутников, которые время от времени появлялись на небе и тихо ползли вперед по заданной траектории, это было однозначно странно.

На рассвете восходящее солнце окрасило горизонт в ярко красный цвет, на голубом небе продолжали плыть легкие облака, выпала роса. С востока на запад проходила авиатрасса, белые инверсионные следы самолетов медленно таяли над лагерем. Погода обещала быть хорошей. В 7 часов утра лагерь стал пробуждаться, готовился завтрак, и обсуждались планы на предстоящий день. Ближе к обеду ожидался приезд еще троих участников, но поскольку сроки экспедиции были очень ограничены, было принято решение не терять времени даром, и к этому моменту осмотреть местность за болотами.

В прошлом году, в ноябре месяце, во время разведывательной поездки, перебраться по ту сторону узкой цепочки болот стало настоящей проблемой.

На одной из карт была обозначена дамба, но при подъезде к этому месту был обнаружен… могильник. Вороны и хищные птицы взлетели вверх, возмущенные нашим прибытием. Части туши, ребра животных лежали около ямы. Мы не стали выходить тогда из машины, в опасении подцепить какую-либо инфекцию. Признаков дамбы нами замечено не было. Попытка объехать тогда болота через заброшенную деревню Порфировку тоже успехом не увенчалась.

Поэтому сейчас, 23 мая, оставив в лагере двоих дежурных, мы (3 человека) выехали на машине в 9 часов утра с целью найти туда дорогу и осмотреть местность. Большую помощь в этом нам оказал Равиль - специалист по географии и картографии. Ориентируясь на качественные спутниковые снимки местности и карты, он помог найти путь на другую сторону болот.

Коротко о Порфировке:

С конца 17 века земли Спасского уезда принадлежали дворянскому роду Молоствовых. В XVIII-XIX вв. здесь стали основываться крупные села, строились церкви, барские дома. В середине XIX в. Молоствовым здесь принадлежали села: Три Озера, Никольское, Щербеть, Измери. А так же деревни: Молоствовка (Красный Вал), Памфамировка (Порфировка), Куралово.

Село Порфировка находится 15 км. от города Болгар Спасского района РТ. Сегодня единственной уцелевшей постройкой в Порфировке является каменная часовня. С колоннами, с круглым куполом, из красного старинного кирпича – она производит сильное впечатление. Как гласит история, первоосновательница храма, протоиерей Сергий служил здесь в конце XIX - начале XX века. Приход же, к которому относились два больших села Порфировка и Молоствовка (сейчас Красный Вал), насчитывал около двух с половиной тысяч человек. Нужна была церковь, и сельский пастырь это понимал. <…> В 1895 году в селе Порфировка был выстроен деревянный трехпрестольный храм во имя Живоначальной Троицы. Отец Сергий вскоре почил. Его погребли недалеко от той часовенки и храма, в строительстве которого он принимал участие. Дальнейшая судьба порфировской церкви была схожа с другими поруганными святынями, в которых на долгие годы воцарилась "мерзость запустения". Село умирало и в конце 1980-х гг. храм был перенесен в Болгары (источник - http://bolgar-hram.info/o_hrame). Из постановления Гос. Совета РТ:

«Исключить село Порфировка Краснослободского местного самоуправления Спасского района Республики Татарстан из учетных данных в связи с переселением жителей в другие населенные пункты».

Что такое «мерзость запустения» становится понятно уже при приближении к часовне – оттуда доноситься резкий и едкий запах удобрений из серы – судя по всему, она лежит там

Generated by Foxit PDF Creator © Foxit Software
http://www.foxitsoftware.com For evaluation only.

годами на первом этаже. Вместо потолка – относительно недавно сделанное перекрытие из досок, наверх можно попасть только снаружи (если иметь приставную лестницу конечно). Рядом с часовней была обнаружена яма и два надгробных камня. Скорее всего, это была могила отца Сергия, чьи останки в 2007 г. перенесли в восстановленную церковь в Болгары.

Напротив часовни – две уродливые, кривые березы. Отчего деревья так сильно пострадали - сказать трудно. Возможно, что удобрения из часовни могли как-то попасть в почву. Остальные кусты и деревья в норме, рядом с часовней, как ни в чем не бывало, как и много лет назад цвело два куста сирени. Только вот домов около них уже не было – остались лишь кирпичные фундаменты, поросшие крапивой. Остатки зданий попадались часто, крапива разрасталась именно там. Кроме часовни, также привлекли внимание руины строения из бетонных блоков.

На окраине села есть еще такое понятие как «барский сад». Точнее, от него остались когда-то специально высаженные деревья разных пород – дуб, лиственница и др. Осенью мы наблюдали там оранжевые коробочки «китайских фонариков» (цветы), в этот раз - поляну цветущей земляники.

Миновав Порфировку, едем дальше. На карте ближайшим крупным озером обозначено Поганое. Почему его назвали таким именем, мы так и не поняли. Наверное, чтобы не сглазить. Ведь перед нами открылся вид на красивое озеро, с поросшими камышом берегами. Над ними летали не только чайки, но и хищные птицы, в поиске очередной добычи.

Ознакомившись с озером Поганым, едем полями по направлению к болотам. По пути на полях не было замечено каких-либо образований, напоминающих круги на полях или иные формации. Правда, озадачило то, что часто встречались лесопосадки, где деревья были наполовину «мертвые» - 1-2 метра снизу без листьев. При более тщательном осмотре стало ясно, что причиной этого могли стать частые низовые пожары, которые и повредили деревья в этой части.

До болот осталось проехать одно поле, оно было недавно вспахано. Заметили, что ближе краю этого поля есть нетронутый трактористом участок, заросший зеленой травой. Участок имел почти треугольную форму. Мы вышли из машины, чтобы обследовать его.

Биолокация не показала какой-либо энергетической активности. Тут я заметила, что к нам едет зеленая «десятка». Вышедшие из нее мужчины поинтересовались у нас, что мы здесь делаем, не берем ли пробы почвы. На что ребята честно ответили, что изучаем аномальные явления, и нас заинтересовал «треугольник» на поле. Последнее несколько позабавило мужчин, которые были из деревни Красный Вал, и они сказали, что в этом ничего особенного нет. Просто тракторист по какой-то причине «поленился» вспахать этот участок. Когда Андрей спросил, не происходит ли что-нибудь необычное здесь в последнее время, то тогда в первый раз мы услышали фразу – «да, раньше, раньше было».

Мужчина, лет 50-55, рассказал нам что, вскоре, как вернулся из армии, он и еще несколько человек в деревне Никольское (это тоже Спасский район РТ) наблюдали поздно вечером над клубом странное световое пятно, которое потом превратилось в яркое кольцо и постепенно растаяло. Во время охоты, по ночам, он иногда видел на небе летящий яркий объект со шлейфом. Мы предположили, что это мог быть метеорит. Но мужчина сказал, что, по его мнению, объект летел чаще всего параллельно земле. На этом наша встреча закончилась, и мы доехали до края поля, оставили машину и пошли дальше пешком. Достаточно скоро мы увидели наш лагерь по другую сторону болота. Связались с дежурным по рации, и они также увидели нас. То есть цель была достигнута – мы осмотрели местность с другой стороны болота. В основном это были поля и заболоченные участки, лесопосадки, поврежденные низовым пожаром. Впрочем, как и березовая рощица, что напротив лагеря. Включенный на время поездки ИК-датчик сработал 3-4 раза, фотографирование пространства рядом ничего аномального не выявило.

Generated by Foxit PDF Creator © Foxit Software
http://www.foxitsoftware.com For evaluation only.

Мы вернулись в лагерь после 11-ти часов дня. В 12.40 подъехали из Казани еще трое ожидаемых участников – Максим, Алексей и Костя. Пока ребята обустраивались, был приготовлен обед. К этому времени появились перистые облака, потом поднялся ветер. Но все еще было солнечно.

После обеда, в 13.20, участники экспедиции разбились на две группы:

1 группа – состав 3 человека: Денис, Алексей, Рустам – выехали в деревню Кр. Вал для опроса населения и за питьевой водой.

2 группа – состав 4 человека: Андрей, Мария, Равиль, Костя – выехали в деревню Бекетовку Ульяновской области для разведки местности и опроса населения. В лагере дежурным остался Максим.

Первая группа вернулась в лагерь раньше второй, в 15.30. Было опрошено несколько человек, найден источник с питьевой водой, правда, последняя не радовала своей прозрачностью. К сожалению, опрос местных жителей деревни Красный Вал не принес необходимой информации по аномальным явлениям того района. Но интересно, что при разговоре с мужчиной, который приехал сюда из Ульяновска, родственника в армию провожать, снова прозвучала знакомая фраза на вопрос о необычных явлениях: - «Раньше, раньше было».

Из аудиозаписи:

Вопрос: - А так никто ничего не рассказывал?..

Ответ: - Раньше, раньше было! Раньше… Вот гром пошел, и шаровая молния летела… Мне было, может быть, лет 10-12… Вот.

Вопрос: - В последние годы никакой активности? И жители тоже местные ничего не рассказывают?

Ответ: - Да кто тут скажет! Нет. Не остается здесь ничего. Вот, сами видите.

У второй группы с моим участием была цель добраться до деревни Бекетовка. Вариантов было два: 1) – по трассе, потом через деревню Бугровку. 2) – через Порфировку.

Выбрали первый вариант. По трассе доехали до Бугровки, там спросили дорогу на Бекетовку, проселочными дорогами двинулись в указанном направлении. Проехали по какой-то старой насыпи, уткнулись в очередной поле. Стало ясно, что нормальной дороги в Бекетовку здесь уже давно нет. Было решено вернуться, и попробовать второй вариант. Пришлось сделать крюк, чтобы доехать до АЗС за новой порцией бензина, потом через Кр. Вал и Порфировку наконец-то выехали к Бекетовке. По дороге поняли, что места для возможности посадки НЛО здесь хоть отбавляй. Сплошные поля, иногда лесопосадки и заболоченность. Часть полей давно не пахана, поросла бурьяном. Для того, чтобы обследовать всю местность вокруг Бекетовки, нужен будет не один день. И все равно нет гарантии, что место посадки будет найдено, ведь у нас нет прямых доказательств, что НЛО совершало посадку непосредственно на землю (а не зависало, как в Кр. Валу) и к тому же прошло 7 лет.

На окраине одного из полей я заметила участок, который по цвету растений сильно отличался от остального поля. Более светлые ростки создавали вытянутое овальное пятно с низиной в центре. Возможно, что именно низина явилось причиной данного явления - в ней весной стояла вода, что вызвало изменение в цвете растений.

В центре Бекетовки бросалась в глаза брошенная сельхозтехника, некоторые дома пустовали. Как оказалось, Бекетовка как деревня тоже уже давно не существует. Постоянные жители покинули ее, осталась только одна пара старожилов. Брошенные дома теперь используются другими людьми как дачи. То есть они не живут здесь постоянно. В первом дворе, где стояла белая «Нива», мужчина сказал, что он здесь всего 4 года, держит пасеку, ничего необычного не замечал. Нас направили к старожилам в соседнем доме. На стук вышел мужчина средних лет, но и здесь мы не узнали ничего интересного. Тогда мы проехали до конца пустынной улицы и познакомились с хозяином двух последних домов. Владимир Михайлович рассказал, что здесь уже живет давно, с 1994 года. Необычные вещи? Да, происходили. Мы застыли в ожидании рассказа. В 1996 г. он с сыном пошел к колодцу на своем участке. Они с помощью насоса закачивали воду в бак из колодца. Насос был подключен к электричеству. Все было нормально,

Generated by Foxit PDF Creator © Foxit Software
http://www.foxitsoftware.com For evaluation only.

пока они не обнаружили, что после отключения (вилка была уже выдернута из розетки), насос продолжал работать! Это продолжалось не менее минуты, пока Владимир Михайлович специально не прервал его работу подачей воздуха.

Кроме этого, Владимир Михайлович рассказал нам, что в прошлые выходные, а точнее в ночь с субботы на воскресенье (с 16 на 17 мая), его сын наблюдал летящий через весь небосвод большой огненный шар с длинным шлейфом. Он летел так медленно, что сын успел позвать жену, и они наблюдали это явление уже вместе. Падения или взрыва объекта замечено не было. Со слов Владимира Михайловича получалось, что объект летел с севера-востока на юго-запад. К сожалению, с сыном нам поговорить не удалось: он уехал буквально за час до нашего визита.

По этому поводу вспомнилось сообщение на форуме «Самара-Космопоиск»: «С 10 на 11 мая (часов в 1-2 ночи) с запада на восток пролетел здоровый метеорит! Мы наблюдали его полет с левого берега Волги на Мастрюковских озерах (напротив поселка Солнечная Поляна, Самарская область). В зоне видимости он летел где-то минуту. Такое красивое зрелище! Большая яркая звезда с огненным шлейфом, рядом с которой летели такие же, только маленькие звездочки (обломки метеорита).

Летел он почти параллельно горизонту, плавно снижаясь. На востоке начал затухать и потихоньку погас. Видимо, на Землю не упал))»

Возможно, что при рассказе Владимир Михайлович мог ошибиться на одну неделю, и тогда получается, что в обоих случаях могли очевидцы наблюдать один и тот же объект.

Если же нет, то тогда случаи были разные. Возможно, что это было падение метеора.

Мы вернулись в лагерь примерно в 16.30 очень уставшие. Казалось, сил уже ни на что больше уже не хватит. Ветер не прекращался, на небе была плотная облачность.

После небольшого отдыха практически весь лагерь, оставив только дежурным Андрея, отправился на двух машинах к озеру Поганое для тестирования недавно приобретенного эхолота. К сожалению, мы не учли того, что требовались болотные сапоги – берег везде был очень топким и покрыт зарослями камышей. Объехав озеро вокруг, ни с чем поехали обратно в лагерь. Когда уже свернули с насыпи, которая раньше была дорогой на Порфировку, Максим по рации сообщил, что видит на обочине труп животного. При ближайшем рассмотрении печальной находкой оказался новорожденный бычок – была видна пуповина. Это нас еще больше озадачило. Скорее всего, он оказался на обочине при транспортировке к могильнику. Каких-либо признаков, относящимся к аномальным явлениям (обескровливание, вырезанные органы и пр.) нами обнаружены не были.

Ночные наблюдения в лагере на этот раз особой пользы не принесли – небо было затянуто тучами. Свечения на юго-западе на этот раз не было. Поэтому легли спать в полночь.

Ночью ветер окреп и значительно усилился. Очень мощные порывы грозили снести палатки, которые, к счастью, были хорошо закреплены. Ни о каком завтраке у костра уже не могло быть и речи – вокруг поля сухой травы, одна улетевшая искра могла привести к пожару. Поскольку основная программа уже была выполнена, то лагерь свернули очень рано и оперативно – в 8 часов утра уже въехали в город.

Но на этом всё не закончилось. Через пару дней, один из участников экспедиции сообщил, что при мытье машины «Форд Фьюжн» обнаружил в решетке радиатора застрявший предмет. Металлический, потемневший и местами окислившийся, величиной в 2, 5 см. он больше всего напоминал фрагмент старинной серьги или что-то в этом роде. Результат экспертизы в КГУ показал, что это - элемент женского украшения из простого металла. Датируется (самое позднее) – концом 19-го века.

Заключение

Участок Спасского района РТ, осмотренный нами во время этой экспедиции, является не очень большим. Отталкиваясь от имеющейся информации, можно прийти к выводу, что по некоторым критериям программы «Дромос» местность может подходить для расположения «чужих» баз. Такие факторы как малолюдность, большие пространства, отданные под поля, болота, а также наличие геологического разлома, проходящего между деревнями Кр. Вал и Порфировка могли спровоцировать некую аномальную активность в виде НЛО. Опрос населения пока не выявил подтверждения активности именно на сегодняшний день. Вся проблема в том, что деревни

Generated by Foxit PDF Creator © Foxit Software
http://www.foxitsoftware.com For evaluation only.

умирающие и люди, которые в них проживают, бывают в них не постоянно, а из старожилов почти никого не осталось. Для того, чтобы выяснить, имеется ли здесь на данный момент активность НЛО, необходимо регулярно проводить наблюдения на местности, а также опрашивать население.

Из собранной нами информации по деревне Красный Вал получился список любопытных фактов:

- Со стороны трассы деревню ограждает земляной вал – его назначение нам пока не известно;
- Рядом с деревней, у поля, есть вырытые траншеи (не военные). Около них находятся 2-3 земляных кургана. Во всяком случае, ходят и такие легенды. Хотя первое впечатление - это просто земля, которая осталась при рытье траншеи. То есть эту информацию нужно еще проверить;
- Через деревню в сторону города Болгар, под землей, проходит высоковольтный кабель;
- Между дер. Красный Вал и Порфировкой проходит геологический разлом (см. приложение);
- В деревне и около нее, имеются мертвые или умирающие деревья;
- На краю деревни в конце 1990-х гг. было замечено 2 случая посадки-зависания НЛО. Размеры объектов примерно 3-6 метров, в форме диска, с огоньками. На первом месте, около столба, к сожалению, уже давно свалка, на втором – поле у лесополосы. Постоянно пашется;
- В 2003 г. Андреем было замечено, что на трассе у автомобилей глохли двигатели, а на поле летали светящиеся огоньки (видеозапись имеется).

В остальных осмотренных нами деревнях, если не считать часовни в Порфировке, пока не было обнаружено чего-либо интересного. Сегодня нашей основной задачей остается подробный осмотр местности рядом с деревней Бекетовкой. Возможно, что опрос населения в других, ближайших деревнях Ульяновской области поможет прояснить ситуацию. Участок Кр. Вал – Бекетовка мог быть только отчасти затронут активностью базы «чужих», находящейся уже в Ульяновской области РФ.

Если вы стали очевидцем аномального явления, полета НЛО, проявления полтергейста, необъяснимого явления природы, сообщите об этом нам, и мы будем это исследовать.

С уважением к Вам, руководитель РО «Казань–Космопоиск» Петрова Мария.
Наш телефон: 8-950-311-39-77
Наш сайт: www.kazankosmo.ru

Помощь группе «Казань-Космопоиск»

Группа «Казань-Космопоиск» является некоммерческой организацией, которая была создана в 2002 году и насчитывала в начале всего три человека. Сейчас это группа целеустремленных молодых людей, которые стремятся получить и систематизировать как можно больше информации об аномальных явлениях на территории Казани и Республики Татарстан, и самое главное, выехать на место происшествия для дальнейшего научного

Generated by Foxit PDF Creator © Foxit Software
http://www.foxitsoftware.com For evaluation only.

исследования. К этому времени группе удалось создать базу свидетельств от очевидцев по НЛО и АЯ, обзавестись необходимыми знаниями и аппаратурой.

Вместе мы не в состоянии изменить мир, но мы можем приблизиться к пониманию процессов, происходящих в нашем загадочном мире! Ваша помощь нужна для реализации наших проектов и идей. Пожалуйста, поддержите нас!

Вы можете поддержать нас следующими способами:

1. Посещение нашего веб-сайта (www.kazankosmo.ru):
Мы получаем часть денег при клике на рекламные объявления, которые находятся на нашем сайте и форуме.

2. Пожертвование денег:
Вы можете перечислить некоторую сумму на наш Яндекс-кошелек: 41001209527620

3. Подарок:
Если вы располагаете ненужным вам оборудованием, компьютерами или аппаратурой (желательно в рабочем состоянии) для проведения исследований, то можете передать его нам и мы подарим прибору вторую жизнь.

4. Консультация:
Если вы обладаете знаниями в какой-либо области, то можете стать консультантом группы.

Приглашаем добровольцев для вступления в группу!
Вы можете связаться с руководителем группы по телефону: **8-950-311-39-77**